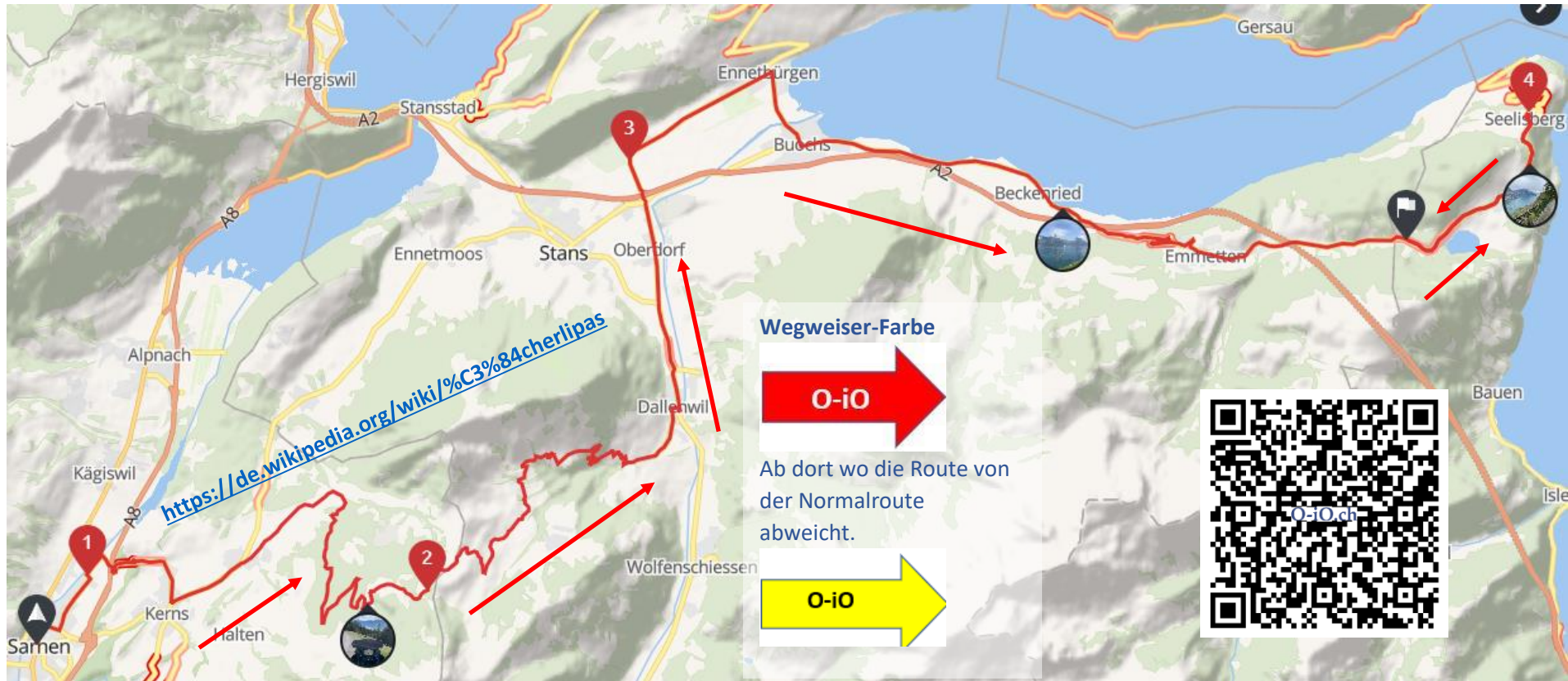


Route Pfingstsonntag 8.Juni 2025 42, 4 km

via Kerns > Ächerlipass > Wiesenberg > Dallenwil > Oberdorf > Ennetbürgen > Buochs > Beckenried > Emmetten > Seelisberg. Und zurück ins Eventcenter Seelisberg.

O-iO.ch

Verbindet das Auto mit der Bevölkerung und bewegt.
Perfekt organisiert, Spass garantiert.



QR-Code für die Route auf Google Maps zum Zoomen auf deinem Smartphone.

(Versuche ein zweites Mal, wenn die Route beim ersten Klick nicht angezeigt wird.)

Diese Route bedingt gute Bremsen wegen der Runterfahrt vom Ächerlipass.

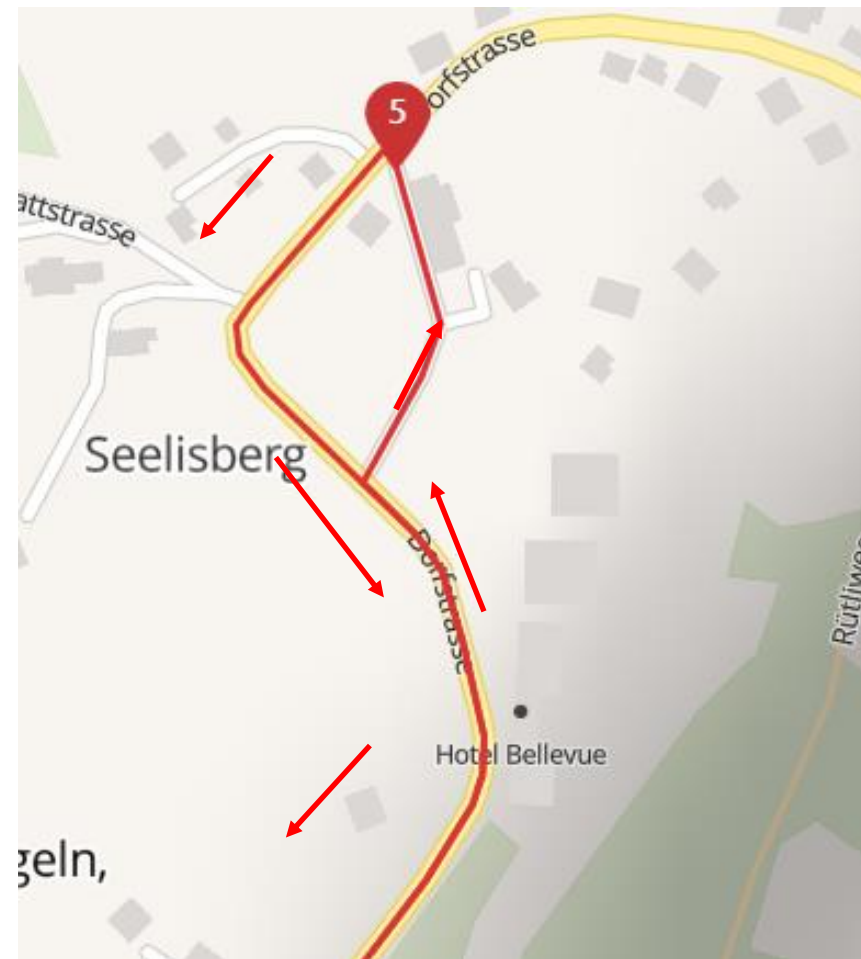
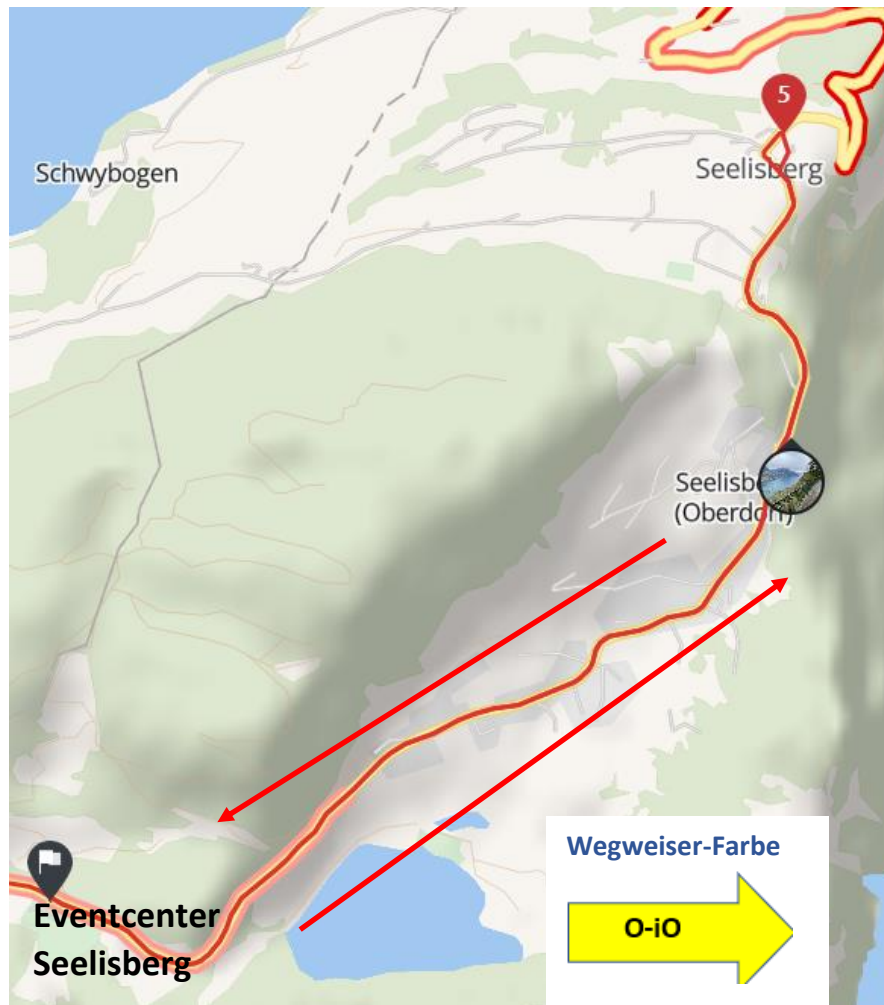
Tour auf Calimoto: <https://calimoto.com/calimotour/sarnen->-aecherlipass-seelisberg-2025-r-tGF7W2y83U>

Route Pfingstsonntag 8.Juni 2025 42, 4 km

via Kerns > Ächerlipass > Wiesenberg > Dallenwil > Oberdorf > Ennetbürgen > Buochs > Beckenried > Emmetten > Seelisberg. Und zurück ins Eventcenter Seelisberg.

O-iO.ch

Verbindet das Auto mit der Bevölkerung und bewegt.
Perfekt organisiert, Spass garantiert.



Wir fahren in den Ort Seelisberg hinein, wenden dort und fahren zurück

Route Pfingstsonntag 8.Juni 2025 42, 4 km

via Kerns > Ächerlipass > Wiesenberg > Dallenwil > Oberdorf > Ennetbürgen > Buochs > Beckenried > Emmetten > Seelisberg. Und zurück ins Eventcenter Seelisberg.

O-iO.ch

Verbindet das Auto mit der Bevölkerung und bewegt.

Perfekt organisiert, Spass garantiert.

ins Eventcenter Seelisberg. «Gegenfahren», so dass du die anderen O-iO Teilnehmer in Fahrt erleben kannst.

Höhenprofil



Start Sarnen

Route für

- **Motorräder**
Sehr gut geeignet.
- **Autos**
 - Auch geeignet. Einige enge Stellen.
 - Bei schweren Autos können Bremsen leiden.